



Klimaschutz, Bewegung und Teamgeist!

STADTRADELN bringt Euch mit Schwung aufs Fahrrad, denn beim STADTRADELN sollen möglichst viele Kilometer, ob beruflich oder privat, mit dem Rad zurückgelegt werden. Mit der kreisweiten Kampagne schützen wir die Umwelt, reduzieren Stau, klimaschädliche Gase und Lärm. Gründe einfach ein Team und leg los! Auch als Einzelperson kannst Du beim STADTRADELN mitmachen. Jeder Kilometer zählt!

Freiheit und Glück - wer träumt nicht davon? Beim Fahrradfahren erlebst Du beides! Durch die gleichmäßige Bewegung werden u.a. das Glückshormon Serotonin freigesetzt und unsere schöne Heimat lässt sich viel bewusster, entspannter und freier erkunden. Das baut Stress ab, fördert das Wohlbefinden und kräftigt Deine Gesundheit.

Eine statistische Übersicht der Ergebnisse der letzten Jahre, die interessanten Preiskategorien des Kreises und alle Infos zum Thema Sternfahrt und Eröffnungsveranstaltung findet Ihr unter: www.stadtradeln.de/bodenseekreis. Unter diesem Link sind zudem auch alle Teilnehmerkommunen gelistet: Mit einem Klick auf Eure Kommune kommt Ihr auf die entsprechende Unterseite, über die eine Registrierung direkt in Eurer Kommune möglich ist. Los geht's!

Stefan Haufs

Diplom Geograph,
Radverkehrskordinator und Projektmanager

stadtradeln.de     

Eine Kampagne des Klima-Bündnis

Europäische Kommunen in Partnerschaft mit indigenen Völkern - für lokale Antworten auf den globalen Klimawandel



Klima-Bündnis

klimabuendnis.org

Kontaktperson für den Bodenseekreis:

Stefan Haufs
Landratsamt Bodenseekreis
Amt für Kreisentwicklung und Baurecht
Albrechtstraße 77
88045 Friedrichshafen

Telefon: 07541 204-3013
E-Mail: bodenseekreis@stadtradeln.de
Webseite: stadtradeln.de/bodenseekreis



BODENSEEKREIS



STADTRADELN

6. bis 26. Mai 2023

Jetzt registrieren und mitradeln!
stadtradeln.de/bodenseekreis





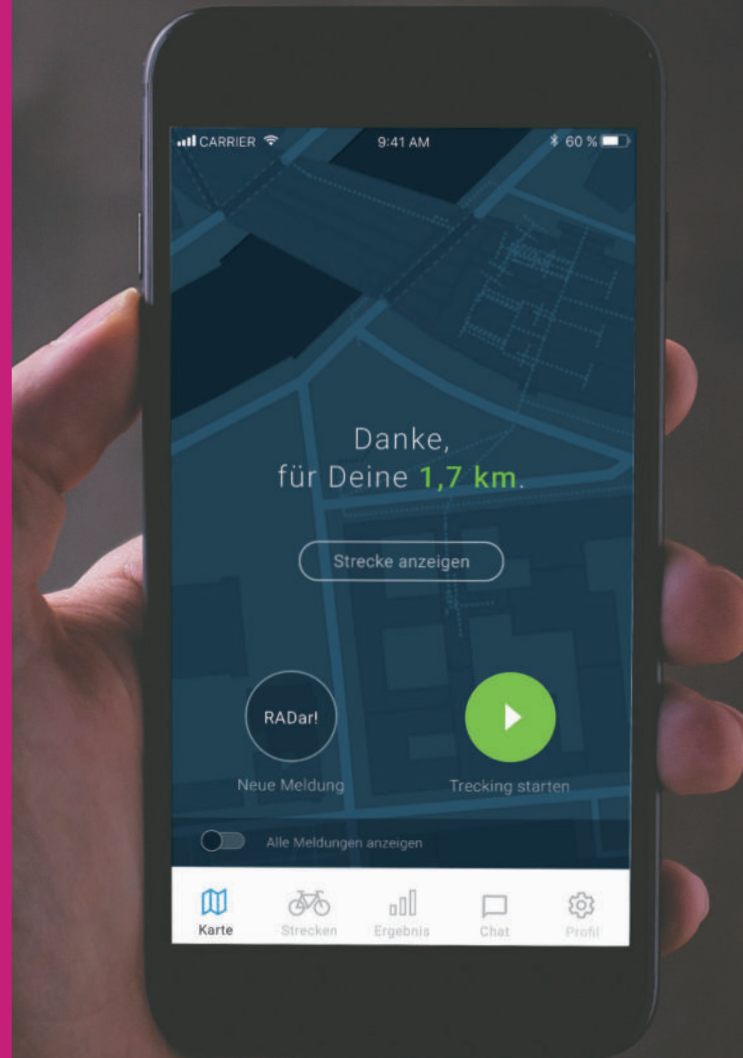
STADTRADELN

Radeln für ein gutes Klima

**Der Wettbewerb für
Radförderung, Klimaschutz
und Lebensqualität**

**Der Bodenseekreis ist dabei.
6. bis 26. Mai 2023**

**Jetzt registrieren und
mitradeln!**



Lade Dir die kostenlose STADTRADELN-App für Android und iOS herunter, um Deine Strecken zu tracken und geradelte Kilometer direkt einzutragen.

STADTRADELN

Worum geht's?

Tritt 21 Tage für Klimaschutz, Radverkehrsförderung und lebenswerte Kommunen in die Pedale. Sammle Kilometer für Dein Team und Deine Kommune. Egal ob beruflich oder privat - Hauptsache CO₂-frei unterwegs. Mitmachen lohnt sich, denn attraktive Preise und Auszeichnungen winken.

Wie kann ich mitmachen?

Registriere Dich auf stadtradeln.de für Deine Kommune. Tritt dann einem virtuellen Team bei oder gründe Dein eigenes. Danach losradeln und die Radkilometer einfach im Online-Radelkalender unter stadtradeln.de oder per STADTRADELN-App eintragen.

Wer kann teilnehmen?

Kommunalpolitikerinnen und -politiker, Bürgerinnen und Bürger der teilnehmenden Kommunen sowie alle Personen, die dort arbeiten, einem Verein angehören oder eine (Hoch-)Schule besuchen.

Wann wird geradelt?

Vom 6. bis 26. Mai 2023

Wo melde ich mich an? Wer liegt vorn?

Alle Infos zur Registrierung, zum Online-Radelkalender, Ergebnisse und vieles mehr unter:

stadtradeln.de     

**FRÜHLINGSMARKT &
VERKAUFSOFFENER SONNTAG**

TETTANANG

bewegt sich



**07.05.
12-17 UHR**
BUMMELN,
SCHLEMMEN &
ERLEBEN

TETTANANG

Stadtradeln
2023



**ERÖFFNUNG
SAMSTAG, 6. MAI**
AUF DEM STÄDTLESMARKT
MONTFORTSTRASSE

BODENSEEKREIS

Stadt TETT NANG

STADTRADELN
Radeln für ein gutes Klima

RadKULTUR
Boden-Württemberg

adfc
Bodenseekreis



TETTANANG
erleben

TETTANANG
erleben

PROGRAMM

Sternfahrt zur Eröffnungsveranstaltung.
Alle Treffpunkte und Details unter:
www.stadtradeln.de/bodenseekreis

08:00 UHR

- » Stände des Städtlesmarkt
- » Auslage der Gewinnspielkarten
- » Informationsstände
- » Fahrradcheck
www.radkultur-bw.de/kommunen/radcheck

11:00 UHR

- » Kostenlose Sonderführung im Elektronikmuseum

12:00 UHR

- » Eintreffen der Radelnden
- » Musikalischer Auftakt mit Ensemble forTTe,
Musikschule Tett nang (Leitung: Thomas Ruffing)
- » Begrüßung durch Bruno Walter, Bürgermeister
- » Informationen zur STADTRADELN Kampagne
durch Stefan Haufs, Projektkoordinator
- » Weitere Programminformationen
durch Pia Ellermann, Stadtmarketingbeauftragte
und Ann Bauer, Citymanagerin

13:30 UHR


- » Gewinnziehung
durch Pia Ellermann, Stadtmarketingbeauftragte

14:00 UHR

- » Geplantes Ende der Veranstaltung

Bitte beachten Sie auch die Veranstaltung Rad Roll.
Alle Infos: radundroll.wordpress.com

LAGEPLAN

-  RADSTELLPLÄTZE
-  RADCHECK
-  BÜHNE



GEWINNSPIEL

VORBEIKOMMEN, MITMACHEN
& TOLLE PREISE GEWINNEN

1. PREIS

Aqua Back-Fahrradtasche
von VAUDE



2. PREIS

100,- Euro
Tett nang erleben
Einkaufsgutschein



3.-7. PREIS

Schlossführung im
Neuen Schloss für
zwei Personen



GEWINNZIEHUNG: 13:30 Uhr
in der **Montfortstraße** (Veranstaltungsbühne)



BODENSEEKREIS



Allgemeines zur Sternfahrt:

Auf die Räder und los: Zum Start der **STADT-RADELN-Kampagne** findet am **6. Mai 2023** eine kreisweite Sternfahrt aller 18 Teilnehmerkommunen im Bodenseekreis statt. Insgesamt gibt es 3 Touren, die durch erfahrene Tour-Guides begleitet werden. Gemeinsames Ziel ist die Eröffnungsveranstaltung der Rad-Kampagne in Tettngang auf der Montfortstraße. Alle Touren wurden so geplant, dass mit einer Ankunft in Tettngang ab ca. 11:30 Uhr zu rechnen ist. Auch die „gemütlichen“ Radlerinnen und Radler sowie Familien können mitfahren. Kleinere Steigungen sind jedoch an wenigen Stellen nicht ganz zu vermeiden. Bei folgenden Touren könnt Ihr mitfahren:

Tour 1: Ostkreis - Tettngang

Tour 2: Westkreis (Süd) - Tettngang


Tour 3: Kreismitte - Tettngang

Was erwartet Euch in Tettngang?

Es erwartet Euch ein buntes Programm rund ums Fahrrad. Zeitgleich findet der bekannte Städtlesmarkt statt, der zum entspannten Einkaufen und Verweilen einlädt. Unter www.stadtradeln.de/bodenseekreis könnt Ihr die Programmflyer herunterladen. Alle, die bei der Sternfahrt mitradeln, erhalten einen Wertbon in Höhe von 5 Euro. Diese werden an den Treffpunkten durch die Tour-Guides ausgehändigt und können auf den Ständen in Tettngang eingelöst werden. Eine Begrüßung aller Sternfahrenden erfolgt um 12:00 Uhr durch Herrn Walter, Bürgermeister der Stadt Tettngang, auf der Bühne an der Sparkassenfiliale auf der Montfortstraße.

WICHTIGE HINWEISE:

Bitte stellt die Fahrräder vor der Sparkassenfiliale ab. Eine geführte Rückfahrt ist nicht vorgesehen. Die Teilnahme erfolgt auf eigene Gefahr und Risiko.



Wir weisen darauf hin, dass die Fahrräder gem. der Straßenverkehrszulassungsordnung (StVZO) ausgerüstet sein müssen. Die TN sind verpflichtet, sich an die Regeln der StVO zu halten. Routenänderungen durch unvorhersehbare Ereignisse vorbehalten

1. ROUTE: OSTKREIS

Eriskirch, Langenargen, Kressbronn, Tett nang

Tour-Guide: Herr Remmert, ADFC Bodenseekreis

Radelnde aus Neukirch können selbstbestimmt direkt nach Tett nang radeln.



Eriskirch

Treffpunkt:
Rathaus Eriskirch
Schussenstraße 18
88097 Eriskirch
Abfahrt: 10:00 Uhr

Kressbronn

Treffpunkt:
Rathaus Kressbronn
Hauptstraße 19
88079 Kressbronn
Abfahrt: 10:50 Uhr

**Ankunft Tett nang,
Sparkasse Bodensee,
Montfortstrasse
ab ca. 11:30 Uhr**

Langenargen

Treffpunkt:
Rathaus Langenargen
Obere Seestraße 1
88085 Langenargen
Abfahrt: 10:20 Uhr

2. ROUTE: WESTKREIS (SÜD)

Überlingen, Uhlingen-Mühlhofen, Meersburg, Immenstaad, Friedrichshafen, Tettngang

Tour-Guide: Herr Janicke, Teamkapitän vom Team „Felgenrein“

Radelnde aus Daisendorf und Stetten bitte selbstbestimmt der Gruppe am Treffpunkt in Meersburg anschließen.

Radelnde aus Sipplingen bitte selbstbestimmt der Gruppe am Treffpunkt in Überlingen anschließen.



Überlingen

Treffpunkt:
Hofstatt, an der Hafenstrasse
88662 Überlingen
Abfahrt: 08:30 Uhr

Uhldingen-Mühlhofen

Treffpunkt:
Kapelle am Hafen
88690 Uhldingen-Mühlhofen
Abfahrt: 09:00 Uhr

Meersburg

Treffpunkt:
Am Hafen
88709 Meersburg
Abfahrt: 09:30 Uhr

Immenstaad

Treffpunkt:
Yachtclub, Landungssteg
88090 Immenstaad
Ankunft 10:00, 30 Minuten Pause
Abfahrt: 10:30 Uhr

Friedrichshafen:

Treffpunkt:
Oberer Kirchplatz (am Rathaus)
88045 Friedrichshafen
Zeit: 11:00 Uhr

**Ankunft Tettngang,
Sparkasse Bodensee,
Montfortstrasse
ab ca. 11:45 Uhr**

3. ROUTE: KREISMITTE

Markdorf, Deggenhausertal, Oberteuringen, Meckenbeuren, Tettngang

Tour-Guide: Herr Schuster, ADFC Bodenseekreis
Herr Meschenmoser, Bürgermeister Deggenhausertal

* **Radelnde aus Frickingen und Bermatingen bitte selbstbestimmt der Gruppe am Treffpunkt in Markdorf anschließen**

* **Aus dem Deggenhausertal führt Herr Bürgermeister Meschenmoser die Radelnden von Wittenhofen nach Oberteuringen, wo sich der Hauptroute angeschlossen werden kann.**



Markdorf

Treffpunkt
Parkplatz am Bildungszentrum
Markdorf gegenüber der
Bushaltestelle
88677 Markdorf
Abfahrt: 09:30 Uhr

Deggenhausertal

Treffpunkt
Rathausplatz 1
Deggenhausertal
Abfahrt 9:30 Uhr

Oberteuringen

Treffpunkt:
Parkplatz am Franz-Roth-Platz
88094 Oberteuringen
Abfahrt: 10:15 Uhr

Meckenbeuren

Treffpunkt
Bahnhof Gleis 1
88074 Meckenbeuren
Abfahrt: 11:15 Uhr

**Ankunft Tettngang,
Sparkasse Bodensee,
Montfortstrasse
ab ca. 11:45 Uhr**

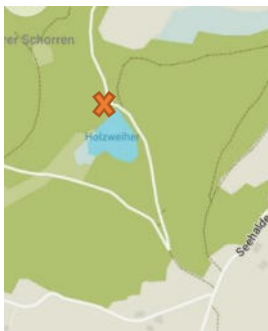
Rad-Schnitzeljagd zum Stadtradeln 2023

Sie Starten Am Rathaus und fahren auf der Tettlinger Straße bis Sie zur Brücke kommen auf der Sie die Hauptstraße überqueren können, kurz darauf kommt rechter Hand ein Bänkle mit einer Bluträutergruppen und Glaubensweg Kennzeichnung. Was ist das für ein Baum der direkt am Aussichtspunkt steht?

1.



Es geht weiter Richtung Holzweiher, wo das nächste Rätsel auf Sie wartet!



Wenn Sie den Holzweiher passiert haben, finden Sie links neben der Straße eine auf Holz geschnitzte Wanderwege Karte, welche 5 Rundwege sind dort namentlich vermerkt?

2.

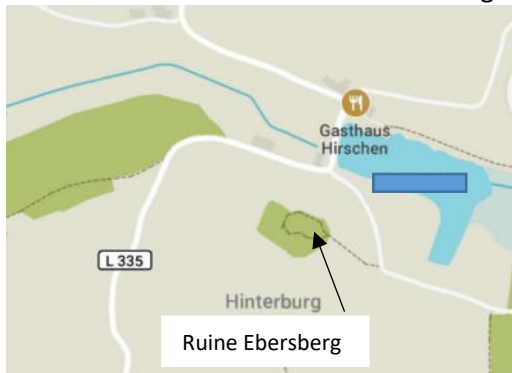
Sie fahren nun weiter auf dieser Straße und nach dem Wald biegen sie recht Richtung Landolz ab, dass Sie links liegen lassen. Um dann nochmal nach dem Hopfengarten rechts ab zu biegen Richtung Interessach.



Wenn Sie im Ort Interessach ankommen und eigentlich links Richtung Bodnegg weiterfahren, werfen Sie doch bitte kurz einen Blick auf die rechte Seite. Dort gibt es einen Schnapsladen der durch das Hexenfest in der Umgebung und durch die Sendung „Late Night Berlin“ zu deutschlandweiter Aufmerksamkeit gekommen ist. Wie heißt das Gebräu, dass einem zum feuerspeienden Drachen werden lässt?

3.

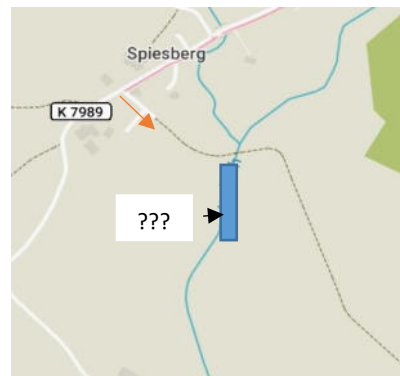
Wenn Sie nun auf der L335 weiter Richtung Bodnegg die Oberschwäbische Landschaft genießen, kommen Sie an einen See der im Volksmund wie die Ruine Ebersberg oberhalb heißt, eigentlich aber einen ganz anderen Namen führt. Wie heißt der See vor der Gaststätte Hirschen, nach der Sie den Stich rechts nach oben nehmen Richtung Siglisberg/ Spiesberg?



4.

Sie fahren nun gemütlich an Unterwies vorbei, lassen Siglisberg rechts liegen und bleiben immer auf dieser Straße bis zur Ortschaft Spiesberg.

Wenn Sie ein Stück Durch Spiesberg gefahren sind, dürfen Sie nach dem Holzbushäusle an dieser Stelle rechts abbiegen:



Sie fahren noch ein Stück durchs Dorf und kommen dann auf einen Landwirtschaftlichen Weg (gestrichelte Linie) die Hummelau, die Sie geradeaus einmal durchqueren bis Sie in Rembrechts wieder auf eine Asphaltierte Straße kommen und rechts Richtung Haslach weiterfahren.

Wie heißt eigentlich das hier „noch kleine Bächle“ dass Sie durch die Hummelau überqueren?

5.



Ich gehe davon aus Sie haben am Ende auch Haslach gefunden und dort gibt es einen Dorfladen in der ehemaligen Gaststätte Tenne. Wann ist der Dorfladen denn in die Räumlichkeiten der ehemaligen Gaststätte mit einer feierlichen Neueröffnung umgezogen?

6.

Dann dürfen Sie einmal um die Kirche Herum, an Hugelitz, Bauren und Batten vorbei, durch Engelitz durch um dann einmal links ab zu biegen Richtung Pfliegelberg, und da stellt sich doch die Frage, welches Einzugsgebiet hat denn die dortige Kläranlage?

7.

Sie dürfen das Klärwerk links liegen lassen und kommen nach einem moderaten Anstieg nach Goppertsweiler

Am Ende der diesjährigen Tour zum Stadtradeln nehmen Sie noch den Anstieg nach Neukirch und kommen, wenn Sie unter der Unterführung durch sind an eine lang gestreckte Linkskurve an deren Beginn eine Leitplanke rechter Hand angebracht ist. Hier müssten Sie noch einmal kurz stoppen sich einmal umdrehen und einen Blick ins Allgäu werfen.



Stopp bitte einmal umdrehen, welcher Berg der Nagelfluhkette, schließt links an das Stalldach des leerstehenden Hofes unterhalb von Ihnen an.

8.

Sie haben es geschafft, wenn Sie an der Verlosung teilnehmen möchten tragen Sie bitte Ihre Kontaktdaten ein und geben Sie die Rad-Schnitzeljagd 2022 nach Ende des Stadtradelzeitraums am 8. Juli in der Kirchstraße 7, im Haus am Mark bei Ramona Radulla Gemeinwesenarbeit ab.

Name: _____

Telefon und/ oder Mailadresse: _____

Ich freue mich schon auf Ihren „Rad-Schnitzeljagd-Zettel“

Wenn Sie nicht alle beiden Blätter ausdrucken möchten, können Sie die Lösungen auch einfach hier unten eintragen, und nur das letzte Blatt ausdrucken!

1. _____

2. _____

3. _____

4. _____

5. _____

6. _____

7. _____

8. _____